PDUI
PLANO DE DESENVOLVIMENTO URBANO INTEGRADO

PROJETO FIPE | SDR

apoio técnico e logístico
ao planejamento e governança
para o desenvolvimento regional

Audiência Pública
Região Metropolitana de Piracicaba

Andrea Calabi | coordenador geral

Janeiro/2022

fipe
Fundação Instituto de Pesquisas Econômicas
SÃO PAULO
GOVERNO DO ESTADO
Secretaria de Desenvolvimento Regional

Região Metropolitana de Piracicaba

Contextualização

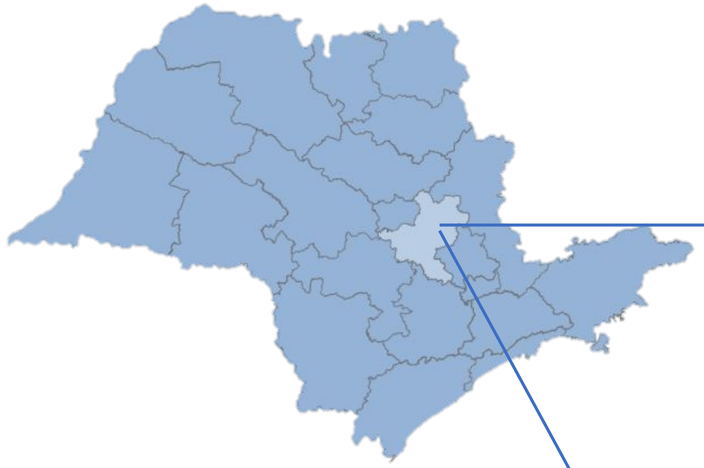

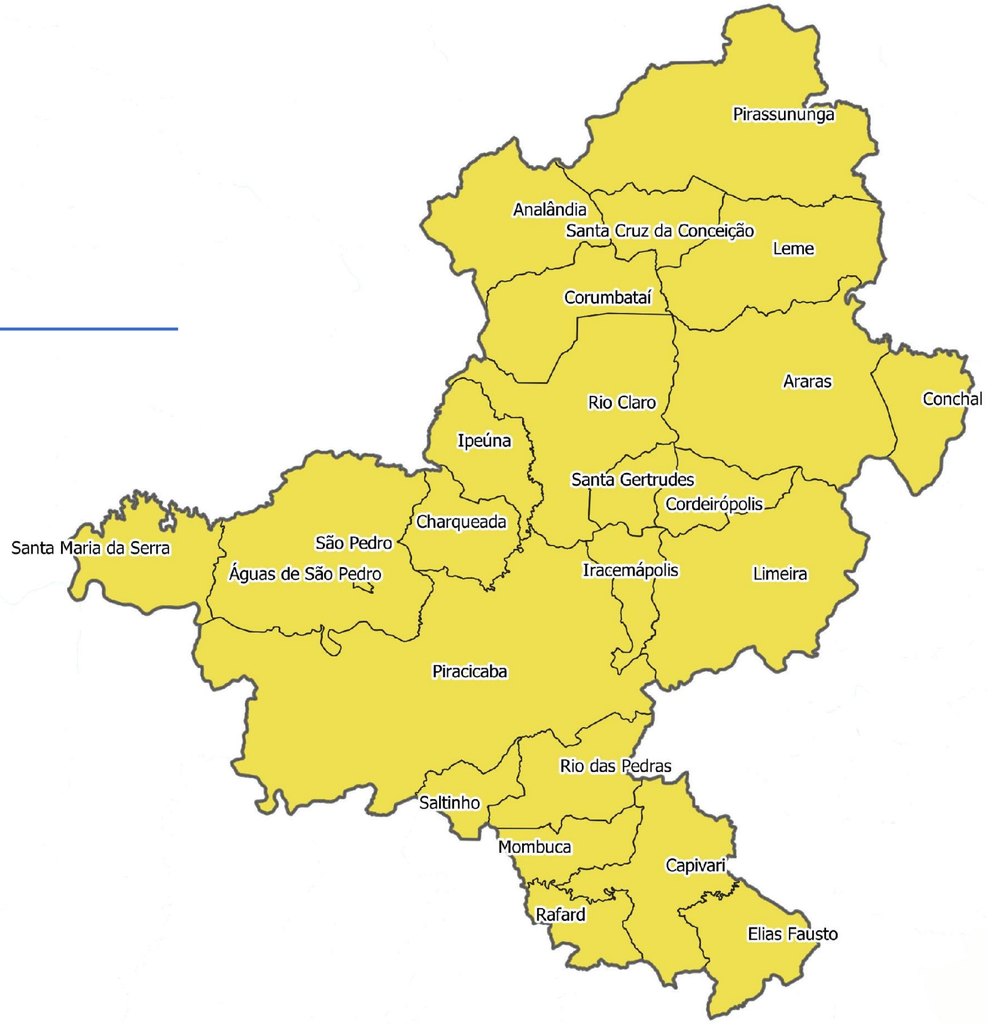

Região Metropolitana de Piracicaba

Municípios: 24

População: 1.501.903 habitantes

Participação: 3,3% do Estado de São Paulo

Região Metropolitana de Piracicaba

Contextualização

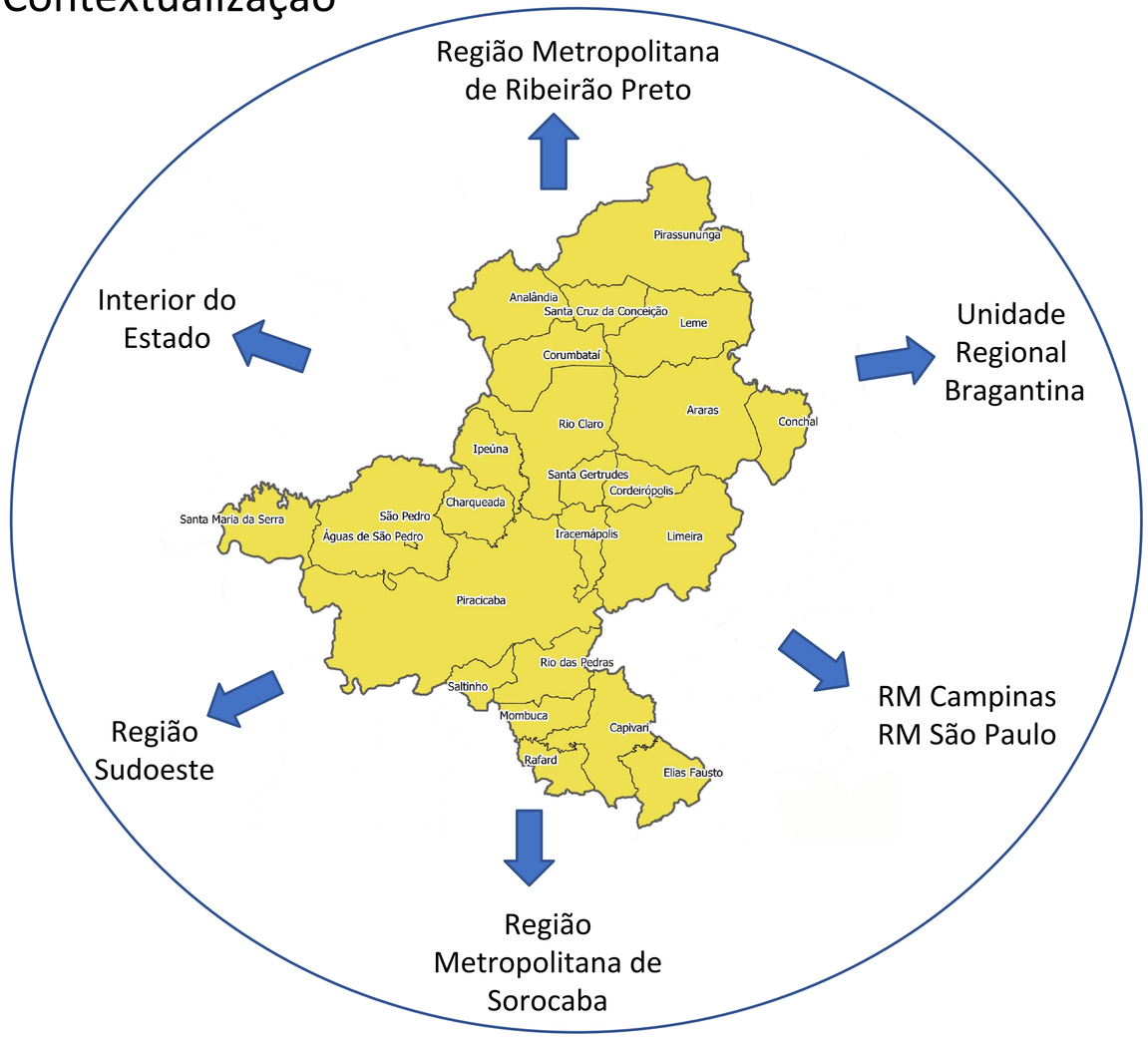

Aspectos geoeconômicos

- Estrutura urbano-econômica contínua das Regiões Metropolitanas de Campinas e São Paulo
- Complexo Parque Industrial – Plantas de alta tecnologia
- APL de Biocombustível e Biotecnologia e de atividades agrícolas tradicionais
- Indústrias de bens de capital, construção civil e minerais não metálicos
- Turismo ecológico – Estancias climáticas e hidrominerais
- Setor de serviços sofisticados, comercio abrangente
- Centro Educacional / Universitário de excelência (USP, UNICAMP, UFSCAR, UNESP, METODISTA...)

Região Metropolitana de Piracicaba

Contextualização

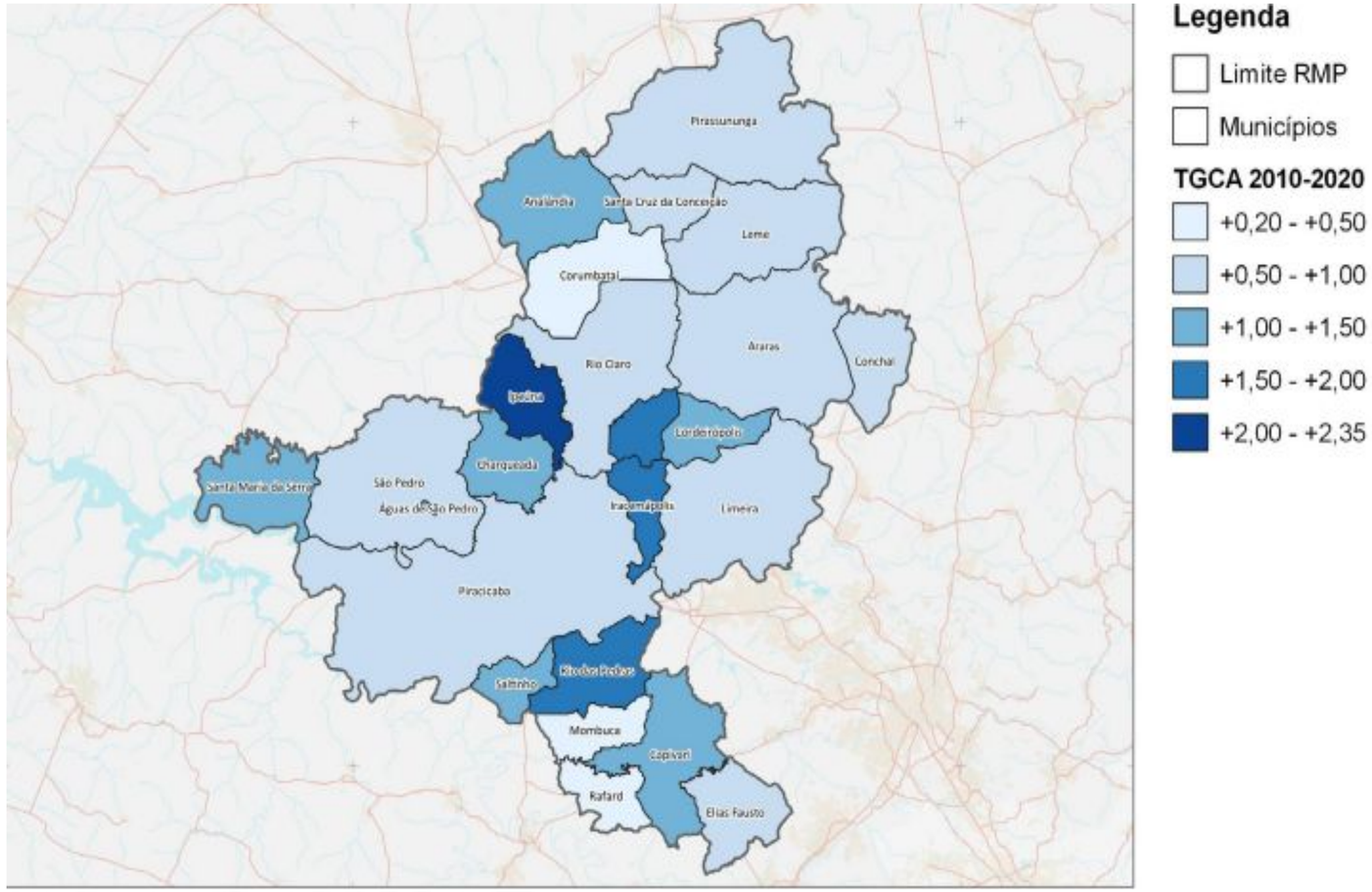

Fonte: Dados demográficos da Fundação Seade, 2020

População e taxa de crescimento anual

Municípios	População	
	Total	Participação na RMP
Águas de São Pedro	3.122	0,2
Analândia	4.850	0,3
Araras	131.057	8,6
Capivari	54.231	3,5
Charqueada	16.933	1,1
Conchal	27.284	1,8
Cordeirópolis	24.356	1,5
Corumbataí	3.962	0,3
Elias Fausto	17.346	1,1
Ipeúna	7.571	0,4
Iracemápolis	23.654	1,4
Leme	100.975	6,6
Limeira	296.300	20,0
Mombuca	3.332	0,2
Piracicaba	389.873	26,4
Pirassununga	73.706	5,1
Rafard	8.976	0,6
Rio Claro	201.212	13,5
Rio das Pedras	34.416	2,1
Saltinho	7.860	0,5
Santa Cruz da Conceição	4.349	0,3
Santa Gertrudes	26.189	1,6
Santa Maria da Serra	6.141	0,4
São Pedro	34.208	2,3
RM Piracicaba	**1.501.903**	**100,0**
Estado SP	**44.639.899**	

Região Metropolitana de Piracicaba

Contextualização

Evolução da Pirâmide Etária 2011 - 2020 - 2030

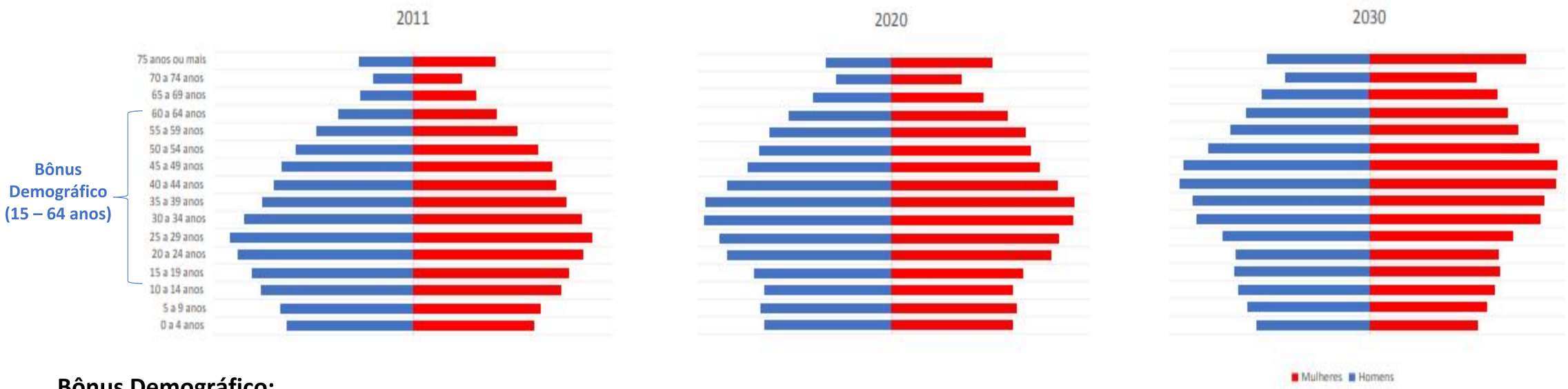

Bônus Demográfico:

- Maior número de pessoas em idade ativa aptas ao trabalho
- Mais pessoas na força de trabalho do que pessoas idosas

Região Metropolitana de Piracicaba

Contextualização

PIB – Estado de São Paulo

2014	2015	2016	2017	2018	2019	2020
-1,4	-4,1	-3,0	+0,3	+1,5	+1,7	+0,4

Expectativa de Crescimento 2021: > 7%

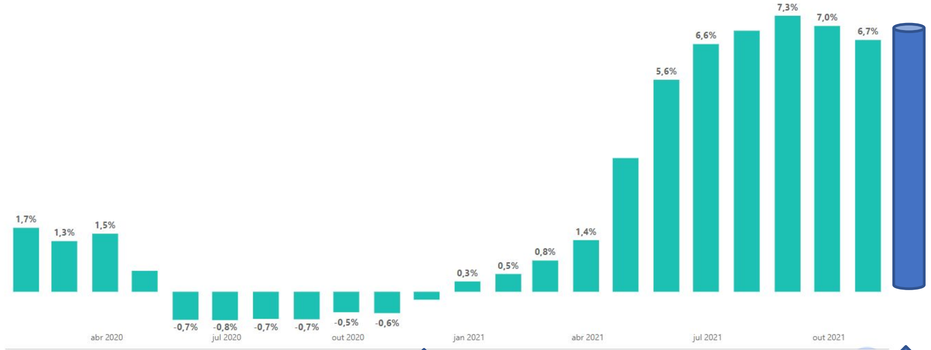

2020: +0,4%

2021: +7,0%

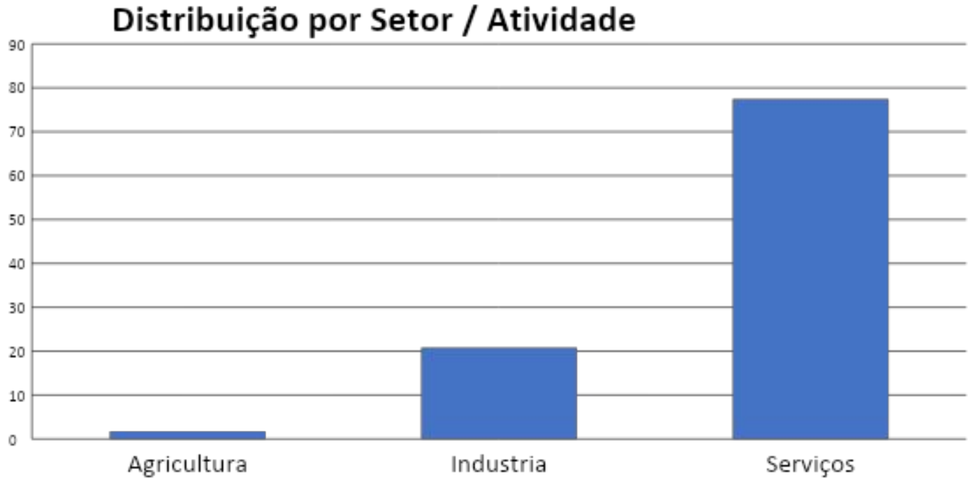

Agricultura: 1,7%
Industria: 21,1%
Serviços: 77,2%

Região Metropolitana de Piracicaba

Contextualização

PIB e PIB per capita – Região Metropolitana de Piracicaba

Região	PIB (R$ Bilhões de 2020)	Participação
RM Piracicaba	82,7	3,42%
Estado de São Paulo	2.416,1	100,0%

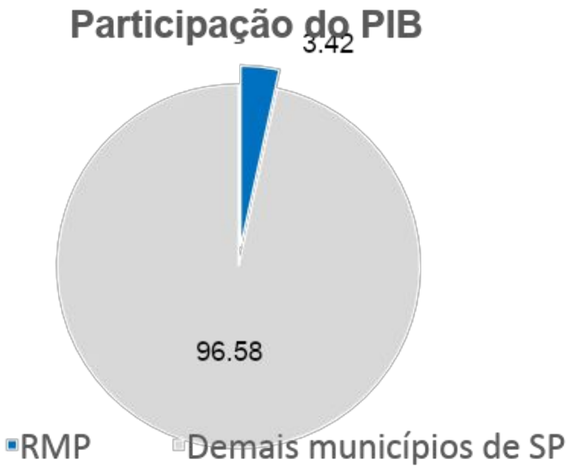

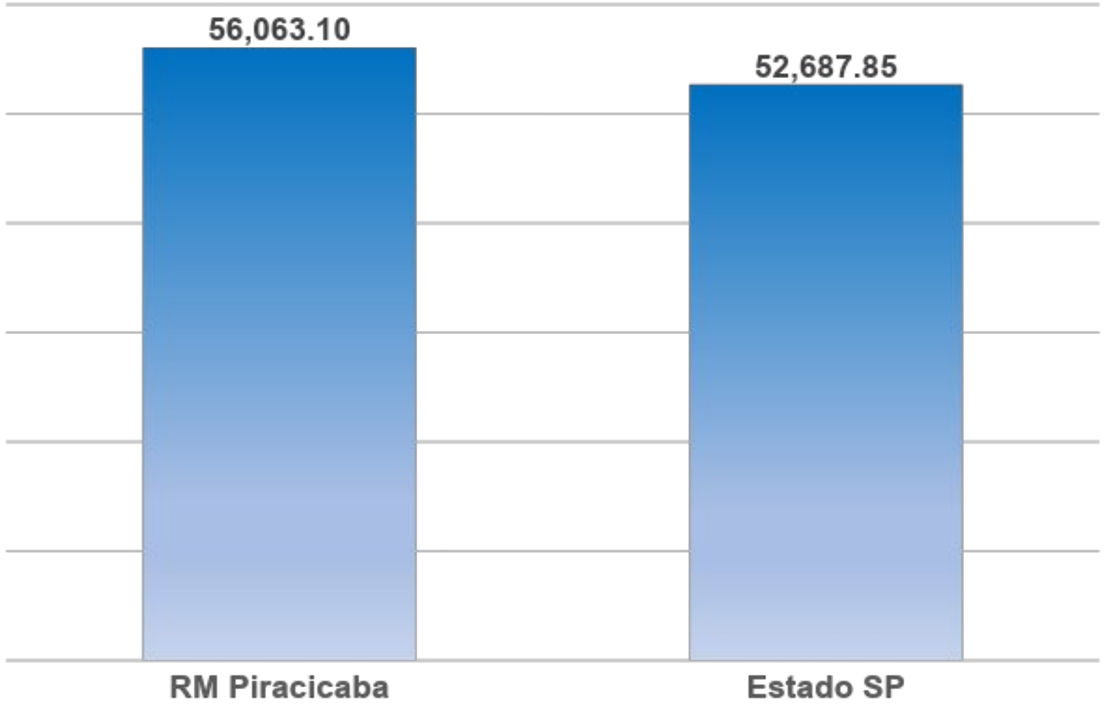

Região Metropolitana de Piracicaba

Contextualização

Distribuição do Valor Adicionado– Região Metropolitana de Piracicaba

Valor Adicionado entre Setores Econômicos		
Setor de Atividade	Estado de São Paulo	RM Piracicaba
Agropecuária	1,7	1,7
Indústria	21,1	35,8
Serviços	77,2	62,5

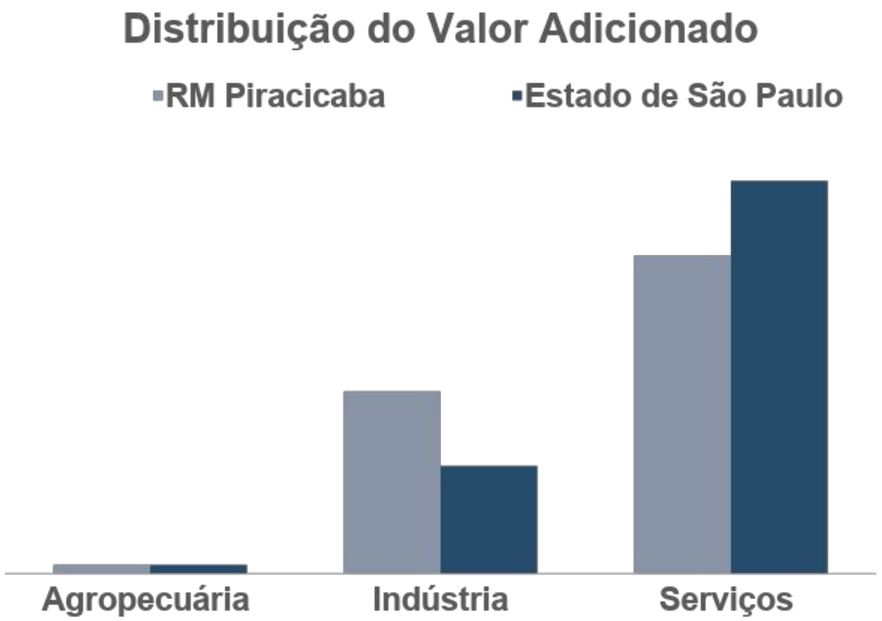

Região Metropolitana de Piracicaba

Contextualização

SUSTENTABILIDADE E PROCESSO DE URBANIZAÇÃO

Áreas Transversais x Áreas Temáticas

- Sustentabilidade e processo de urbanização
- Desigualdade socioterritorial
- Desenvolvimento econômico e inovação
- Hub regional de infraestrutura

Região Metropolitana de Piracicaba

Contextualização

ÁREA TEMÁTICA: Processo de Urbanização e Sustentabilidade

- Processo de desenvolvimento econômico decorrente da interiorização do desenvolvimento
- Atividade econômica concentrada nos centros urbanos de Piracicaba, Limeira e Rio Claro
- Ocupação econômica não urbana espaçadas com predominância da agropecuária
- Polarização industrial e de serviços exercida pelo município de Piracicaba
- Riquíssimo patrimônio ambiental de forte potencial econômico
- Densa rede viária com 17 estradas estaduais e conectividade nacional e internacional
- Consolidar os compromissos de desenvolvimento sustentável

Região Metropolitana de Piracicaba

Contextualização

ÁREA TEMÁTICA: Desigualdade Socioterritorial

- Diferenças socioterritoriais e intrarregionais de PIB
- Forte polarização econômica exercida pelo município de Piracicaba
- Concorrência geoeconômica Internacional – Mercosul / China / EUA / Europa
- Manutenção das unidades de produção do Parque Industrial
- Desigualdade de distribuição de renda
- Investimentos em programas sociais e de infraestrutura
- Áreas de potencial competitivo de exploração do turismo

Região Metropolitana de Piracicaba

Contextualização

$ ÁREA TEMÁTICA: Desenvolvimento Econômico e Inovação

- Vocação industrial consolidada
- Parque Tecnológico de Piracicaba – apoio às diversas unidades de pesquisa
- Desenvolvimento de pesquisas tecnológicas e inovação, com destaque ao setor sucroalcooleiro
- Inserção tecnológica nos meios de produção industrial, sucroalcooleiro e ceramista
- Expectativas expansão da matriz de bioenergéticos
- Forte inserção tecnológica nos meios de produção
- Cluster de educação, pesquisa, inovação e tecnologia
- Processos consolidados de inovação e de produtividade
- Elevação do nível de especialização tecnológica da mão de obra

Região Metropolitana de Piracicaba

Contextualização

ÁREA TEMÁTICA: Hub Regional de Infraestrutura e Economia

- Predominância do Setor de Serviços, seguido pelo Setor Industrial
- Aumento dos custos de produção (insumos / energia / mão de obra)
- Empregos gerados nas atividades de média-alta tecnologia
- Concorrência Internacional – Mercosul / China / EUA / Europa
- Fuga de atividades econômicas
- Hub de Piracicaba – empreendimentos e agilização de empresas de base tecnológica
- Oferta de energia renovável: de resíduos da cana, madeira e fotovoltaica
- Busca agressivas de novos mercados nacionais e internacionais